Государственное автономное профессиональное образовательное учреждение Республики Крым «Крымский многопрофильный колледж» (общежитие)

г. Симферополь, ул. Будённого, 28

ПАСПОРТ ДОСТУПНОСТИ

2022

Приложение А.2
УТВЕРЖДАЮ
Директор ГАПОУ РК «Крымский многопрофильный колледж»
_____ Е.Г. Мажорова
«17» октября 2022 г.

ПАСПОРТ ДОСТУПНОСТИ
объекта социальной инфраструктуры
№ 1
1.Общие сведения об объекте

1.1. Наименование (вид) объекта: Государственное автономное профессиональное образовательное учреждение Республики Крым «Крымский многопрофильный колледж» (общежитие)
1.2. Адрес объекта:295017, Республика Крым, г.Симферополь, ул. Будённого, 28
1.3. Сведения о размещении объекта:
- отдельно стоящее 6 -ти этажное здание (1 этаж подземный) площадью - 5408,9 кв.м.
- наличие прилегающего земельного участка (да, нет) - 20,372 кв.м.

1.4. Год постройки зданий - 1967, последнего капитального ремонта - 2021
1.5. Дата предстоящих плановых ремонтных работ: текущего - 30.11.2022, капитального - 31.12.2035

Сведения об организации, расположенной на объекте:

1.6. Название организации (учреждения), (полное юридическое наименование - согласно Уставу, краткое наименование): Государственное автономное профессиональное образовательное учреждение Республики Крым «Крымский многопрофильный колледж» (ГАПОУ РК «КМК»)
1.7. Юридический адрес организации (учреждения): 295026, Республика Крым, г.Симферополь, ул. Гагарина, 11
1.8. Основание для пользования объектом (оперативное управление, аренда, собственность): оперативное управление
1.9. Форма собственности (государственная, негосударственная, муниципальная): государственная
1.10. Территориальная принадлежность (федеральная, региональная, муниципальная): региональная
1.11. Вышестоящая организация (наименование): Министерство образования, науки и молодежи Республики Крым
1.12. Адрес вышестоящей организации, другие координаты: 295000, Республика Крым, г.Симферополь, пер. Совнаркомовский, 3

2. Характеристика деятельности организации на объекте

2.1. Сфера деятельности (здравоохранение, образование, социальная защита, физическая культура и спорт, культура, связь и информация, транспорт, жилой фонд, потребительский рынок и сфера услуг, другое : образование
2.2. Виды оказываемых услуг: предоставление места для краткосрочного проживания
2.3. Форма оказания услуг: (на объекте, с длительным пребыванием, в т.ч. проживанием, на дому, дистанционно): на объекте с длительным пребыванием, в т.ч. проживанием
2.4. Категории обслуживаемого населения по возрасту: (дети, взрослые трудоспособного возраста, пожилые; все возрастные категории): все возрастные категории
2.5. Категории обслуживаемых инвалидов: инвалиды, передвигающиеся на кресле - коляске,

инвалиды с нарушениями опорно-двигательного аппарата; нарушениями зрения, нарушениями слуха, нарушениями умственного развития

2.6. Плановая мощность, посещаемость (количество обслуживаемых в день), вместимость, пропускная способность: 420 койко/мест

2.7. Участие в исполнении ИПР инвалида, ребенка-инвалида (да, нет): нет

3.Состояние доступности объекта для инвалидов и других маломобильных групп населения (МГН)

3.1. Путь следования к объекту: автобусы - маршрутки №№3, 14, 30, 2, 10,13, 20, 48, 68, 69, 78, 80, 82, 83, 86, 88, 105 и троллейбусы №№7, 13, 23 до остановки «ул. Будённого», пройти вверх по пр. Победы до пересечения с улицей Будённого и далее по тротуару ул. Будённого к зданию общежития.

(описать маршрут движения с использованием пассажирского транспорта)

наличие адаптированного пассажирского транспорта к объекту (троллейбусы, автобусы): есть (троллейбусы, автобусы)

3.2. Путь к объекту от ближайшей остановки пассажирского транспорта:

3.2.1 расстояние до объекта от остановки транспорта: 700 м.

3.2.2 время движения (пешком): 9-10 мин.

3.2.3 наличие выделенного от проезжей части пешеходного пути (да, нет): да

3.2.4 Перекрёстки: нерегулируемые (регулируемые, со звуковой сигнализацией, таймером, нет): нерегулируемые

3.2.5 Информация на пути следования к объекту (акустическая, тактильная, визуальная; нет): нет

3.2.6 Перепады высоты на пути: есть, нет(описать): есть (бордюры)

Их обустройство для инвалидов на коляске (да, нет): да (обустроены бордюрными пандусами)

3.3 Вариант организации доступности ОСИ (формы обслуживания)*

№ п/п	Категория инвалидов (вид нарушения)	Вариант организации доступности объекта
1.	Все категории инвалидов и МГН в том числе инвалиды:	ВНД
2	передвигающиеся на креслах-колясках	ВНД
3	с нарушениями опорно-двигательного аппарата	ВНД
4	с нарушениями зрения	ВНД
5	с нарушениями слуха	ВНД
6	с нарушениями умственного развития	ВНД

- указывается один из вариантов: «А», «Б», «ДУ», «ВНД»

3.4 Состояние доступности основных структурно-функциональных зон

N п\п	Основные структурно-функциональные зоны	Состояние доступности, в том числе для основных категорий инвалидов*
1	Территория, прилегающая к зданию (участок)	ВНД
2	Вход (входы) в здание	ВНД (К, О, С), ДЧ-И (Г, У)
3	Путь (пути) движения внутри здания (в т.ч. пути эвакуации)	ВНД
4	Зона целевого назначения здания (целевого посещения объекта)	ВНД
5	Санитарно-гигиенические помещения	ВНД (К, О, С), ДЧ-И (Г, У)
6	Система информации и связи (на всех зонах)	ВНД (С), ДЧ-И (Г, К, О, У)
7	Пути движения к объекту (от остановки транспорта)	ДЧ-В

* Указывается: ДП-В - доступно полностью всем; ДП-И (К, О, С, Г, У) - доступно полностью избирательно (указать категории инвалидов); ДЧ-В - доступно частично всем; ДЧ-И (К, О, С, Г, У) - доступно частично избирательно (указать категории инвалидов); ДУ - доступно условно, ВНД - временно недоступно

3.5. Итоговое заключение о состоянии доступности объекта социальной инфрастуктуры:

Объект признан временно не доступным для категорий инвалидов с нарушениями зрения (С), слуха (Г), опорно - двигательного аппарата (О), умственного развития (У) и передвигающимся на креслах-колясках (К).

Обеспечить сопровождение инвалидов, имеющих стойкие расстройства функции зрения и самостоятельного передвижения, и оказание им помощи на объектах социальной, инфраструктуры, а также организовать работниками организаций, предоставляющих услуги населению, помощи инвалидам в преодолении барьеров, мешающих получению ими услуг наравне с другими лицами, в соответствии со ст. 15 Федерального закона от 24.11.1995 № 181-ФЗ «О социальной защите инвалидов в Российской Федерации» и п. 4 Порядка обеспечения условий доступности для инвалидов объектов и предоставляемых услуг в сфере образования, а также оказания им при этом необходимой помощи, утверждённого приказом Министерства образования и науки Российской Федерации от 09.11.2015 №1309.

Прилегающая территория имеет ограждение с двумя входами. Оба входа имеют перепады высоты пешеходного пути в виде двух ступеней, не обустроенные плавным понижением для инвалидов с нарушениями опорно - двигательного аппарата. У входов отсутствуют таблички о наименовании объекта, в том числе для инвалидов по зрению. Рекомендуется, минимум на одном входе, перепад высоты пешеходного пути обустроить плавным понижением с уклоном не более 1:20 и у калитки этого входа предусмотреть табличку о наименовании объекта, доступную также для инвалидов по зрению выполненную в рельефном плоско - выпуклом формате и продублированную шрифтом Брайля. Участки поверхности прилегающей территории не ровные, имеют разрушения асфальтобетонного покрытия. Рекомендуется провести ремонт поверхности прилегающей территории.

Имеются три входа в здание, а именно, главный вход и два запасных входа/выхода. У главного входа в здание имеется табличка о наименовании учреждения, которая не доступна для инвалидов по зрению. Главный вход оборудован двумя лестничными маршами высотой по 2,3 м., расположенными с двух сторон входной площадки. На запасных входах-выходах входные площадки имеют перепады высот в виде ступеней. Все три входа, для инвалидов - колясочников, не обустроены пандусами или подъёмными устройствами. Рекомендуется подъёмы на входную площадку главного входа обустроить платформой подъёмной с вертикальным перемещением, а на запасных входах/выходах пандусами с углом уклона не круче 1:20. Поверхность пандуса должна быть нескользкой. Вдоль двух сторон пандусов устанавливаются двууровневые поручни на высоте 0,9 и 0,7 м. с завершающими горизонтальными частями поручней, выступающими за границы наклонной части пандуса

на 0,3 м. Ширина марша пандуса (расстояние между поручнями ограждений пандуса) должна быть в пределах от 0,9 до 1,0 м. Также, по продольным краям марша пандуса рекомендуется предусмотреть бортики высотой не менее 0,05 м. На главном входе поверхности ступеней лестничных машей и входной площадки облицованы глянцевой плиткой, а на одном запасном входе/выходе поверхности ступеней и входной площадки имеют разрушения. Также имеют частичные разрушения ступени внутренних лестничных маршей. Рекомендуется провести ремонт поверхностей ступеней и входных площадок. Входные двери оборудованы доводчиками, которые рекомендуется отрегулировать, чтобы обеспечить задержку автоматического закрывания дверей продолжительностью не менее 5 секунд. Усилие открывания двери не должно превышать 50Нм.

Внутри здания имеются визуальные средства информирования (информационные стенды, планы эвакуации, таблички с номерами и названиями помещений). Однако информация применена не в полном объёме. Отсутствует информация о размещении помещений в здании. Рекомендуется визуальную информацию применить в полном объёме и расположить на контрастном фоне с размерами знаков, соответствущими расстоянию распознавания. Применяемая визуальная информация должна быть идентичной в пределах здания. Отсутствует доступная информация для инвалидов по зрению.

Объект оборудован системой оповещения и управления эвакуацией людей при пожаре, оповещения о стихийных бедствиях и экстремальных ситуациях, предусматривающей свето-звуковое оповещение для маломобильных групп населения. Имеются световые табло эвакуационных путей «Выход». Однако пути эвакуации не обозначены специальными указателями и символами. Отдельные символы предусмотрены лишь вдоль нескольких лестничных маршей. Также отсутствует контрастная маркировка ступеней и поручней лестничных маршей. На проступях верхней и нижней ступеней каждого марша эвакуационных лестниц в общественных зданиях, доступных для маломобильных групп населения, должны быть нанесены контрастные или контрастные фотолюминесцентные полосы. Поручни лестниц на путях эвакуации в зданиях должны контрастировать с окружающей средой. В условиях темноты они должны иметь яркостный контраст за счёт применения фотолюминесцентных материалов либо источников искусственной подсветки. Полотно двери на путях эвакуации должно иметь цвет, который с учетом характера поверхности, освещенности при применении аварийного освещения будет обеспечивать контраст не менее 0,7 (70%) относительно цвета стены. В общественных зданиях следует обеспечивать освещенность не менее 100 лк на входных площадках, доступных для МГН, в универсальных кабинках санузлов и душевых, на путях эвакуации, на открытых лестницах, пандусах и в пожаробезопасных зонах. На путях эвакуации следует предусматривать аварийное освещение.

Общежитие имеет секционный тип размещения жилых комнат. Отсутствуют выделенные зоны для инвалидов. Рекомендуется предусмотреть жилые комнаты, с учётом их доступности для инвалидов по зрению и инвалидов с нарушениями опорно - двигательного аппарата, в том числе передвигающихся на кресле - коляске. Габариты жилых комнат общежития для инвалидов на креслах - колясках должны предусматривать свободные пространства диаметром не менее 1,2 м. перед входной дверью, перед входом в санузел, непосредственно в санузле, около кровати, перед шкафами и окнами. Выключатели и розетки для инвалидов - колясочников следует располагать на высоте 0,85 - 1,1 м. от уровня пола.

Для инвалидов с умственными нарушениями предусмотреть размещение понятной для усвоения информации.

Для инвалидов с нарушениями слуха рекомендуется рассмотреть возможность выделения мест (комната для инвалидов, пост охраны, кабинет коменданта), оборудованных прибором усиления звука («индукционная петля» или другие индивидуальные беспроводные устройства), либо организовать услугу по сурдопереводу.

Для инвалидов с нарушениями опорно - двигательного аппарата, в том числе передвигающихся на кресле - коляске, рекомендуется выровнять дверные пороги в уровень с полом, а при необходимости устройства порогов их высота не должна превышать 0,014 м, а для инвалидов - колясочников, также расширить дверные проёмы шириной в свету менее 0,90 м. Отсутствуют ограждения с поручнями вдоль лестничного марша, расположенного в холле здания. Рекомендуется вдоль двух сторон лестничного марша предусмотреть ограждения с поручнями. Высоту поручня определяют от его верхней части до поверхности проступи ступеней и принимают 0,9 м. Завершающие части поручней должны быть горизонтальными и выступать за границы лестничных маршей на 0,3 м. Для перемещения инвалидов - колясочников внутри здания рекомендуется предусмотреть пандусы или подъёмные устройства, доступные для маломобильных групп населения.

Для инвалидов с нарушениями зрения рекомендуется предусмотреть предупреждающие тактильно - контрастные наземные указатели перед лестничными маршами главного входа в здание и входными площадками на запасных входах/выходах. Внутри здания, на проступях краевых ступеней лестничных маршей рекомендуется нанести одну или несколько противоскользящих полос общей шириной 0,08-0,1 м., контрастных с поверхностью ступени, как правило жёлтого цвета. Если лестница включает в себя несколько маршей, предупреждающая тактильная полоса обустраивается только перед верхней ступенью верхнего марша и нижней ступенью нижнего марша. Для вышеуказанной категории инвалидов отсутствует информация о назначении помещений в здании. Рекомендуется перед входами во внутренние помещения предусмотреть информацию о функциональном назначении помещений и их номерах. Информирующие таблички с вышеуказанной информацией выполняются в рельефном плоско - выпуклом формате и дублируются шрифтом Брайля, и размещаются рядом с дверью со стороны дверной ручки на высоте от 1,2 до 1,6 м от уровня пола и на расстоянии 0,1 м от края таблички до края дверного проёма. Для самостоятельного ориентирования инвалидов с нарушениями зрения внутри здания, рекомендуется с правой стороны по ходу движения предусмотреть тактильные или тактильно - звуковые мнемосхемы, отображающие информацию о размещении и назначении помещений в здании.

В здании имеются санитарно-гигиенические помещения (туалеты и душевые), которые не доступны для инвалидов с нарушениями опорно - двигательного аппарата, в том числе для инвалидов колясочников из-за недостаточных габаритов помещений. Для инвалидов - колясочников габаритные размеры помещения предусматриваются в зависимости от размещения оборудования (с центральным расположением унитаза - 2,20х2,25 м; с правым или левым расположением унитаза - 1,7х2,20 м.), при реконструкции 1,5х1,5 м. Сбоку от унитаза следует предусматривать пространство рядом с унитазом шириной не менее 0,8 м для размещения кресла-коляски (при реконструкции 0,75 м). В кабине должно быть свободное пространство диаметром 1,4 м для разворота кресла-коляски. Двери должны открываться наружу. В универсальной кабине и других санитарно-бытовых помещениях, предназначенных для пользования всеми категориями граждан, в том числе инвалидами, следует предусмотреть стационарные и откидные опорные поручни, крючки для одежды, костылей и других принадлежностей. Для инвалидов с нарушением опорно - двигательного аппарата и нарушением зрения следует предусматривать закрытые душевые кабины с нескользким полом и поддоном без порога. Доступная душевая кабинка для маломобильных групп населения должна быть оборудована переносным или закрепленным на стене складным сидением, расположенным на высоте не более 0,48 м. от уровня поддона, ручным душем, настенными поручнями. Глубина и длина сиденья должна быть не менее 0,5 м. Габариты поддона должны быть не менее 0,9х1,5 м, свободной зоны - не менее 0,8х1,5 м. В дверях доступных кабин следует предусматривать запирающее устройство с открыванием снаружи в экстренных случаях для оказания помощи и знаком индексации «занято/свободно». У входа в доступное помещение предусматривается знак доступности

санитарно-гигиенического помещения для инвалидов на креслах-колясках. Доступные и универсальные кабины в уборных должны быть оборудованы системой тревожной сигнализации или системой двухсторонней громкоговорящей связи. Устройство вызова помощи душевых для маломобильных групп населения следует размещать под потолком и оснащать шнуром вызова красного цвета с двумя захватами красного цвета диаметром не менее 0,05 м, расположенными на высотах 0,8 м и 0,1 м над уровнем пола.

Мероприятия по обеспечению доступности для инвалидов следует выполнять в соответствии с требованиями Свода правил СП 59.13330.2020 «Доступность зданий и сооружений для маломобильных групп населения» (далее - СП 59.13330.2020), утверждённого приказом Министерства строительства и жилищно-коммунального хозяйства Российской Федерации от 30.12.2020 № 904/пр., Национального стандарта Российской Федерации ГОСТ Р 52875 - 2018 «Указатели тактильные наземные для инвалидов по зрению. Технические требования», утверждённого и введённого в действие приказом Федерального агентства по техническому регулированию и метрологии от 22.11.2018 № 1029 - ст; Национального стандарта Российской Федерации ГОСТ Р 51261 - 2017 «Устройства опорные стационарные реабилитационные. Типы и технические требования», утвержденного и введённого в действие приказом Федерального агентства по техническому регулированию и метрологии от 17.11.2017 № 1772 - ст.; Национального стандарта Российской Федерации ГОСТ Р 52131 - 2019 «Средства отображения информации знаковые для инвалидов. Технические требования», утверждённого и введённого в действие приказом Федерального агентства по техническому регулированию и метрологии от 29.08.2019 № 584 - ст; Национального стандарта Российской Федерации ГОСТ Р 51671-2020 «Средства связи и информации технические общего пользования, доступные для инвалидов», утверждённого и введённого в действие приказом Федерального агентства по техническому регулированию и метрологии от 30.11.2020 г. № 1203-ст; Приказа Министерства образования и науки Российской Федерации от 09.11.2015 № 1309 «Об утверждении Порядка обеспечения условий доступности для инвалидов объектов и предоставляемых услуг в сфере образования, а также оказания им при этом необходимой помощи» и иных нормативных правовых актов Российской Федерации, регламентирующих порядок обеспечения условий доступности для инвалидов.

До реконструкции или капитального ремонта объекта необходимо принять согласованные с одним из общественных объединений инвалидов, осуществляющих свою деятельность на территории городского округа меры для обеспечения доступа инвалидов к месту предоставления услуги либо, когда это возможно, обеспечить предоставление необходимых услуг по месту жительства инвалида или в дистанционном режиме в соответствии со ст. 15 Федерального закона от 24.11.1995 № 181-ФЗ «О социальной защите инвалидов в Российской Федерации».

4.Управленческое решение (проект)

4.1. Рекомендации по адаптации основных структурных элементов объекта:

№№ п \п	**Основные структурно-функциональные зоны объекта**	**Рекомендации по адаптации объекта(вид работы)***
1	Территория, прилегающая к зданию (участок)	Капитальный ремонт, ТСР
2	Вход (входы) в здание	Капитальный ремонт, ТСР
3	Путь (пути) движения внутри здания (в т.ч. пути эвакуации)	Капитальный, текущий ремонты, ТСР
4	Зона целевого назначения здания (целевого посещения объекта)	Текущий ремонт, ТСР
5	Санитарно-гигиенические помещения	Капитальный ремонт, ТСР

6	Система информации на объекте (на всех зонах)	Текущий ремонт, ТСР
7	Пути движения к объекту (от остановки транспорта)	Не нуждаются
8.	**Все зоны и участки**	Капитальный и текущий ремонты, ТСР

***** - указывается один из вариантов (видов работ): не нуждается; ремонт (текущий, капитальный); индивидуальное решение с ТСР; технические решения невозможны - организация альтернативной формы обслуживания

4.2. Период проведения работ -

(указывается наименование документа: программы, плана)

4.3 Ожидаемый результат (по состоянию доступности) после выполнения работ по адаптации: ДП-И (Г, О, С, У), ДУ (К)

Оценка результата исполнения программы, плана (по состоянию доступности -

4.4. Для принятия решения требуется, не требуется (нужное подчеркнуть):

Согласование с общественными организациями инвалидов - не имеется

Имеется заключение уполномоченной организации о состоянии доступности объекта (наименование документа и выдавшей его организации , дата) -

_____

4.5. Информация размещена (обновлена) на Карте доступности субъекта Российской Федерации www.zhit-vmeste.ru _____._____.2022 заместителем начальника отдела по вопросам доступности Департамента труда и социальной защиты населения администрации города Симферополя Цвиркун И.И. _____

(подпись, фамилия и инициалы)

5. Особые отметки

Паспорт сформирован на основании:

1. Анкеты (информации об объекте) от "05"октября 2022 г.
2. Акта обследования объекта: № 1 от "17" октября 2022 г.
3. Решения Комиссии по проведению паспортизации от 17.10.2022 г.

Приложение А.3

УТВЕРЖДАЮ

Директор ГАПОУ РК «Крымский многопрофильный колледж»

Е.Г. Мажорова

«05» октября 2022 г.

АНКЕТА

(информация об объекте социальной инфраструктуры)

К ПАСПОРТУ ДОСТУПНОСТИ

№ 1

1. Общие сведения об объекте

1.1. Наименование (вид) объекта: Государственное автономное профессиональное образовательное учреждение Республики Крым «Крымский многопрофильный колледж» (общежитие)

1.2. Адрес объекта: 295017, Республика Крым, г.Симферополь, ул. Буденного, 28

1.3. Сведения о размещении объекта:

- отдельно стоящее 6 -ти этажное здание (1 этаж подземный) площадью - 5408,9 кв.м.
- наличие прилегающего земельного участка (да, нет) - 20,372 кв.м.

1.4. Год постройки здания - 1967, последнего капитального ремонта - 2021

1.5. Дата предстоящих плановых ремонтных работ: текущего - 30.11.2022, капитального - 31.12.2035

Сведения об организации, расположенной на объекте:

1.6. Название организации (учреждения), (полное юридическое наименование - согласно Уставу, краткое наименование): Государственное автономное профессиональное образовательное учреждение Республики Крым «Крымский многопрофильный колледж» (ГАПОУ РК «КМК»)

1.7. **Юридический адрес организации (учреждения)**: 295026, Республика Крым, г.Симферополь, ул. Гагарина, 11

1.8. Основание для пользования объектом (оперативное управление, аренда, собственность): оперативное управление

1.9. Форма собственности (государственная, негосударственная, муниципальная): государственная

1.10. Территориальная принадлежность (федеральная, региональная, муниципальная): региональная

1.11. Вышестоящая организация (наименование): Министерство образования, науки и молодежи Республики Крым

1.12. Адрес вышестоящей организации, другие координаты:295000, Республика Крым, г.Симферополь, пер. Совнаркомовский, 3

2. Характеристика деятельности организации на объекте

2.1 Сфера деятельности (здравоохранение, образование, социальная защита, физическая культура и спорт, культура, связь и информация, транспорт, жилой фонд, потребительский рынок и сфера услуг, другое : образование

2.2 Виды оказываемых услуг: предоставление места для краткосрочного проживания

2.3 Форма оказания услуг: (на объекте, с длительным пребыванием, в т.ч. проживанием, на дому, дистанционно): на объекте с длительным пребыванием, в т.ч. проживанием

2.4 Категории обслуживаемого населения по возрасту: (дети, взрослые трудоспособного возраста, пожилые; все возрастные категории): все возрастные категории

2.5 Категории обслуживаемых инвалидов: инвалиды, передвигающиеся на кресле - коляске, инвалиды с нарушениями опорно-двигательного аппарата; нарушениями зрения, нарушениями слуха, нарушениями умственного развития

2.6 Плановая мощность: посещаемость (количество обслуживаемых в день), вместимость, пропускная способность: 420 койко/мест

2.7 Участие в исполнении ИПР инвалида, ребенка-инвалида (да, нет): нет

3. Состояние доступности объекта для инвалидов и других маломобильных групп населения (МГН)

3.1 Путь следования к объекту: автобусы - маршрутки №№3, 14, 30, 2, 10,13, 20, 48, 68, 69, 78, 80, 82, 83, 86, 88, 105 и троллейбусы №№7, 13, 23 до остановки «ул. Будённого», пройти вверх по пр. Победы до пересечения с улицой Будённого и далее по тротуару ул. Будённого к зданию общежития.

(описать маршрут движения с использованием пассажирского транспорта)

наличие адаптированного пассажирского транспорта к объекту (троллейбусы, автобусы): есть (троллейбусы, автобусы)

3.2 Путь к объекту от ближайшей остановки пассажирского транспорта:

3.2.1 расстояние до объекта от остановки транспорта: 700 м.

3.2.2 время движения (пешком): 9-10 мин.

3.2.3 наличие выделенного от проезжей части пешеходного пути (да, нет): да

3.2.4 Перекрестки (нерегулируемые; регулируемые, со звуковой сигнализацией, таймером; нет): нерегулируемые

3.2.5 Информация на пути следования к объекту (акустическая, тактильная, визуальная; нет): нет

3.2.6 Перепады высоты на пути (есть, нет, описать): есть(бордюры)

Их обустройство для инвалидов на коляске (да, нет): да (обустроены бордюрными пандусами).

3.3 Вариант организации доступности ОСИ (формы обслуживания)*

№ п/п	Категория инвалидов (вид нарушения)	Вариант организации доступности объекта
1.	Все категории инвалидов и МГН в том числе инвалиды:	ВНД
2	передвигающиеся на креслах-колясках	ВНД
3	с нарушениями опорно-двигательного аппарата	ВНД
4	с нарушениями зрения	ВНД
5	с нарушениями слуха	ВНД
6	с нарушениями умственного развития	ВНД

- указывается один из вариантов: «А», «Б», «ДУ», «ВНД»

4.1. Состояние доступности объекта по основным структурно-функциональным зонам объекта

№ п \п	Основные структурно-функциональные зоны объекта	Рекомендации по адаптации объекта (вид работы)*
1	Территория, прилегающая к зданию (участок)	Капитальный ремонт, ТСР
2	Вход (входы) в здание	Капитальный ремонт, ТСР
3	Путь (пути) движения внутри здания (в т.ч. пути эвакуации)	Капитальный, текущий ремонты, ТСР
4	Зона целевого назначения (целевого посещения объекта)	Текущий ремонт, ТСР
5	Санитарно-гигиенические помещения	Капитальный ремонт, ТСР
6	Система информации на объекте (на всех зонах)	Текущий ремонт, ТСР
7	Пути движения к объекту (от остановки транспорта)	Не нуждаются
8.	Все зоны и участки	Капитальный и текущий ремонты, ТСР

* - указывается один из вариантов (видов работ): не нуждается; ремонт (текущий, капитальный); индивидуальное решение с ТСР; технические решения невозможны - организация альтернативной формы обслуживания

Размещение информации на Карте доступности субъекта Российской Федерации

Согласовано _____ заместитель директора по общим вопросам и профессиональному обучению ГАПОУ РК «КМК» Пинчук Ростислав Анатольевич, тел. +7978 765 80 78

(подпись, Ф.И.О., должность; координаты для связи уполномоченного представителя объекта)

Приложение А.4
УТВЕРЖДАЮ
Директор ГАПОУ РК «Крымский многопрофильный колледж»
_____ Е.Г. Мажорова
«17» октября 2022 г.

АКТ ОБСЛЕДОВАНИЯ
объекта социальной инфраструктуры
К ПАСПОРТУ ДОСТУПНОСТИ
№ 1

Государственное автономное профессиональное образовательное учреждение Республики Крым
«Крымский многопрофильный колледж»
(общежитие)
наименование территориального образования субъекта Российской Федерации

1.Общие сведения об объекте

1.1. Наименование (вид) объекта: Государственное автономное профессиональное образовательное учреждение Республики Крым «Крымский многопрофильный колледж» (общежитие)
1.2. Адрес объекта:295017, Республика Крым, г.Симферополь, ул. Будённого, 28
1.3. Сведения о размещении объекта:
- отдельно стоящее 6-ти этажное здание (1 этаж подземный) площадью - 5408,9 кв.м.
- наличие прилегающего земельного участка (да, нет) - 20,372 кв.м.

1.4. Год постройки зданий - 1967, последнего капитального ремонта - 2021
1.5. Дата предстоящих плановых ремонтных работ: текущего - 30.11.2022, капитального - 31.12.2035

Сведения об организации, расположенной на объекте:
1.6. Название организации (учреждения), (полное юридическое наименование - согласно Уставу, краткое наименование): Государственное автономное профессиональное образовательное учреждение Республики Крым «Крымский многопрофильный колледж» (ГАПОУ РК «КМК»)
1.7. Юридический адрес организации (учреждения): 295026, Республика Крым, г.Симферополь, ул. Гагарина, 11

2.Характеристика деятельности организации на объекте

Дополнительная информация: предоставление места для краткосрочного проживания

3.Состояние доступности объекта для инвалидов и других маломобильных групп населения (МГН)

3.1 Путь следования к объекту: автобусы - маршрутки №№3, 14, 30, 2, 10,13, 20, 48, 68, 69, 78, 80, 82, 83, 86, 88, 105 и троллейбусы №№7, 13, 23 до остановки «ул. Будённого», пройти вверх по пр. Победы до пересечения с улицей Будённого и далее по тротуару ул. Будённого к зданию общежития.
(описать маршрут движения с использованием пассажирского транспорта)
наличие адаптированного пассажирского транспорта к объекту (троллейбусы, автобусы): есть (троллейбусы, автобусы)

3.2 Путь к объекту от ближайшей остановки пассажирского транспорта:
3.2.1 расстояние до объекта от остановки транспорта: 700 м
3.2.2 время движения (пешком): 9-10 мин.
3.2.3 наличие выделенного от проезжей части пешеходного пути (да, нет): да
3.2.4 Перекрёстки: нерегулируемые (регулируемые, со звуковой сигнализацией, таймером, нет): нерегулируемые
3.2.5 Информация на пути следования к объекту (акустическая, тактильная, визуальная): нет
3.2.6 Перепады высоты на пути: есть, нет(описать): есть (бордюры)
Их обустройство для инвалидов на коляске (да, нет): да (обустроены бордюрными пандусами)
3.3 Вариант организации доступности ОСИ (формы обслуживания)*

№ п/п	Категория инвалидов (вид нарушения)	Вариант организации доступности объекта
1.	Все категории инвалидов и МГН в том числе инвалиды:	ВНД
2	передвигающиеся на креслах-колясках	ВНД
3	с нарушениями опорно-двигательного аппарата	ВНД
4	с нарушениями зрения	ВНД
5	с нарушениями слуха	ВНД
6	с нарушениями умственного развития	ВНД

- указывается один из вариантов: «А», «Б», «ДУ», «ВНД»

3.4 Состояние доступности основных структурно-функциональных зон

N п\п	Основные структурно-функциональные зоны	Состояние доступности, в том числе для основных категорий инвалидов*
1	Территория, прилегающая к зданию (участок)	ВНД
2	Вход (входы) в здание	ВНД (К, О, С), ДЧ-И (Г, У)
3	Путь (пути) движения внутри здания (в т.ч. пути эвакуации)	ВНД
4	Зона целевого назначения здания (целевого посещения объекта)	ВНД
5	Санитарно-гигиенические помещения	ВНД (К, О, С), ДЧ-И (Г, У)
6	Система информации и связи (на всех зонах)	ВНД (С), ДЧ-И (Г, К, О, У)
7	Пути движения к объекту (от остановки транспорта)	ДЧ-В

* Указывается: ДП-В - доступно полностью всем; ДП-И (К, О, С, Г, У) - доступно полностью избирательно (указать категории инвалидов); ДЧ-В - доступно частично всем; ДЧ-И (К, О, С, Г, У) - доступно частично избирательно (указать категории инвалидов); ДУ - доступно условно, ВНД - временно недоступно

3.5. Итоговое заключение о состоянии доступности объекта социальной инфрастуктуры:

Объект признан временно не доступным для категорий инвалидов с нарушениями зрения (С), слуха (Г), опорно - двигательного аппарата (О), умственного развития (У) и передвигающимся на креслах-колясках (К).

Обеспечить сопровождение инвалидов, имеющих стойкие расстройства функции зрения и самостоятельного передвижения, и оказание им помощи на объектах социальной, инфраструктуры, а также организовать работниками организаций, предоставляющих услуги

населению, помощи инвалидам в преодолении барьеров, мешающих получению ими услуг наравне с другими лицами, в соответствии со ст. 15 Федерального закона от 24.11.1995 № 181-ФЗ «О социальной защите инвалидов в Российской Федерации» и п. 4 Порядка обеспечения условий доступности для инвалидов объектов и предоставляемых услуг в сфере образования, а также оказания им при этом необходимой помощи, утверждённого приказом Министерства образования и науки Российской Федерации от 09.11.2015 №1309.

Прилегающая территория имеет ограждение с двумя входами. Оба входа имеют перепады высоты пешеходного пути в виде двух ступеней, не обустроенные плавным понижением для инвалидов с нарушениями опорно - двигательного аппарата. У входов отсутствуют таблички о наименовании объекта, в том числе для инвалидов по зрению. Рекомендуется, минимум на одном входе, перепад высоты пешеходного пути обустроить плавным понижением с уклоном не более 1:20 и у калитки этого входа предусмотреть табличку о наименовании объекта, доступную также для инвалидов по зрению выполненную в рельефном плоско - выпуклом формате и продублированную шрифтом Брайля. Участки поверхности прилегающей территории не ровные, имеют разрушения асфальтобетонного покрытия. Рекомендуется провести ремонт поверхности прилегающей территории.

Имеются три входа в здание, а именно, главный вход и два запасных входа/выхода. У главного входа в здание имеется табличка о наименовании учреждения, которая не доступна для инвалидов по зрению. Главный вход оборудован двумя лестничными маршами высотой по 2,3 м., расположенными с двух сторон входной площадки. На запасных входах-выходах входные площадки имеют перепады высот в виде ступеней. Все три входа, для инвалидов - колясочников, не обустроены пандусами или подъёмными устройствами. Рекомендуется подъёмы на входную площадку главного входа обустроить платформой подъёмной с вертикальным перемещением, а на запасных входах/выходах пандусами углом уклона не круче 1:20. Поверхность пандуса должна быть нескользкой. Вдоль двух сторон пандусов устанавливаются двууровневые поручни на высоте 0,9 и 0,7 м. с завершающими горизонтальными частями поручней, выступающими за границы наклонной части пандуса на 0,3 м. Ширина марша пандуса (расстояние между поручнями ограждений пандуса) должна быть в пределах от 0,9 до 1,0 м. Также, по продольным краям марша пандуса рекомендуется предусмотреть бортики высотой не менее 0,05 м. На главном входе поверхности ступеней лестничных машей и входной площадки облицованы глянцевой плиткой, а на одном запасном входе/выходе поверхности ступеней и входной площадки имеют разрушения. Также имеют частичные разрушения ступени внутренних лестничных маршей. Рекомендуется провести ремонт поверхностей ступеней и входных площадок. Входные двери оборудованы доводчиками, которые рекомендуется отрегулировать, чтобы обеспечить задержку автоматического закрывания дверей продолжительностью не менее 5 секунд. Усилие открывания двери не должно превышать 50Нм.

Внутри здания имеются визуальные средства информирования (информационные стенды, планы эвакуации, таблички с номерами и названиями помещений). Однако информация применена не в полном объёме. Отсутствует информация о размещении помещений в здании. Рекомендуется визуальную информацию применить в полном объёме и расположить на контрастном фоне с размерами знаков, соответствующими расстоянию распознавания. Применяемая визуальная информация должна быть идентичной в пределах здания. Отсутствует доступная информация для инвалидов по зрению.

Объект оборудован системой оповещения и управления эвакуацией людей при пожаре, оповещения о стихийных бедствиях и экстремальных ситуациях, предусматривающей свето-звуковое оповещение для маломобильных групп населения. Имеются световые табло эвакуационных путей «Выход». Однако пути эвакуации не обозначены специальными указателями и символами. Отдельные символы предусмотрены лишь вдоль нескольких лестничных маршей. Также, отсутствует контрастная маркировка ступеней и поручней

лестничных маршей. На проступях верхней и нижней ступеней каждого марша эвакуационных лестниц в общественных зданиях, доступных для маломобильных групп населения, должны быть нанесены контрастные или контрастные фотолюминесцентные полосы. Поручни лестниц на путях эвакуации в зданиях должны контрастировать с окружающей средой. В условиях темноты они должны иметь яркостный контраст за счёт применения фотолюминесцентных материалов либо источников искусственной подсветки. Полотно двери на путях эвакуации должно иметь цвет, который с учетом характера поверхности, освещенности при применении аварийного освещения будет обеспечивать контраст не менее 0,7 (70%) относительно цвета стены. В общественных зданиях следует обеспечивать освещенность не менее 100 лк на входных площадках, доступных для МГН, в универсальных кабинках санузлов и душевых, на путях эвакуации, на открытых лестницах, пандусах и в пожаробезопасных зонах. На путях эвакуации следует предусматривать аварийное освещение.

Общежитие имеет секционный тип размещения жилых комнат. Отсутствуют выделенные зоны для инвалидов. Рекомендуется предусмотреть жилые комнаты, с учётом их доступности для инвалидов по зрению и инвалидов с нарушениями опорно - двигательного аппарата, в том числе передвигающихся на кресле - коляске. Габариты жилых комнат общежития для инвалидов на креслах - колясках должны предусматривать свободные пространства диаметром не менее 1,2 м. перед входной дверью, перед входом в санузел, непосредственно в санузле, около кровати, перед шкафами и окнами. Выключатели и розетки для инвалидов - колясочников следует располагать на высоте 0,85 - 1,1 м. от уровня пола.

Для инвалидов с умственными нарушениями предусмотреть размещение понятной для усвоения информации.

Для инвалидов с нарушениями слуха рекомендуется рассмотреть возможность выделения мест (комната для инвалидов, пост охраны, кабинет коменданта), оборудованных прибором усиления звука («индукционная петля» или другие индивидуальные беспроводные устройства), либо организовать услугу по сурдопереводу.

Для инвалидов с нарушениями опорно - двигательного аппарата, в том числе передвигающихся на кресле - коляске, рекомендуется выровнять дверные пороги в уровень с полом, а при необходимости устройства порогов их высота не должна превышать 0,014 м, а для инвалидов - колясочников, также расширить дверные проёмы шириной в свету менее 0,90 м. Отсутствуют ограждения с поручнями вдоль лестничного марша, расположенного в холле здания. Рекомендуется вдоль двух сторон лестничного марша предусмотреть ограждения с поручнями. Высоту поручня определяют от его верхней части до поверхности проступи ступеней и принимают 0,9 м. Завершающие части поручней должны быть горизонтальными и выступать за границы лестничных маршей на 0,3 м. Для перемещения инвалидов - колясочников внутри здания рекомендуется предусмотреть пандусы или подъёмные устройства, доступные для маломобильных групп населения.

Для инвалидов с нарушениями зрения рекомендуется предусмотреть предупреждающие тактильно - контрастные наземные указатели перед лестничными маршами главного входа в здание и входными площадками на запасных входах/выходах. Внутри здания, на проступях краевых ступеней лестничных маршей рекомендуется нанести одну или несколько противоскользящих полос общей шириной 0,08-0,1 м., контрастных с поверхностью ступени, как правило жёлтого цвета. Если лестница включает в себя несколько маршей, предупреждающая тактильная полоса обустраивается только перед верхней ступенью верхнего марша и нижней ступенью нижнего марша. Для вышеуказанной категории инвалидов отсутствует информация о назначении помещений в здании. Рекомендуется перед входами во внутренние помещения предусмотреть информацию о функциональном назначении помещений и их номерах. Информирующие таблички с вышеуказанной информацией выполняются в рельефном плоско - выпуклом формате и

дублируются шрифтом Брайля, и размещаются рядом с дверью со стороны дверной ручки на высоте от 1,2 до 1,6 м от уровня пола и на расстоянии 0,1 м от края таблички до края дверного проёма. Для самостоятельного ориентирования инвалидов с нарушениями зрения внутри здания, рекомендуется с правой стороны по ходу движения предусмотреть тактильные или тактильно - звуковые мнемосхемы, отображающие информацию о размещении и назначении помещений в здании.

В здании имеются санитарно-гигиенические помещения (туалеты и душевые), которые не доступны для инвалидов с нарушениями опорно - двигательного аппарата, в том числе для инвалидов колясочников из-за недостаточных габаритов помещений. Для инвалидов - колясочников габаритные размеры помещения предусматриваются в зависимости от размещения оборудования (с центральным расположением унитаза - 2,20х2,25 м; с правым или левым расположением унитаза - 1,7х2,20 м.), при реконструкции 1,5х1,5 м. Сбоку от унитаза следует предусматривать пространство рядом с унитазом шириной не менее 0,8 м для размещения кресла-коляски (при реконструкции 0,75 м). В кабине должно быть свободное пространство диаметром 1,4 м для разворота кресла-коляски. Двери должны открываться наружу. В универсальной кабине и других санитарно-бытовых помещениях, предназначенных для пользования всеми категориями граждан, в том числе инвалидами, следует предусмотреть стационарные и откидные опорные поручни, крючки для одежды, костылей и других принадлежностей. Для инвалидов с нарушением опорно - двигательного аппарата и нарушением зрения следует предусматривать закрытые душевые кабины с нескользким полом и поддоном без порога. Доступная душевая кабинка для маломобильных групп населения должна быть оборудована переносным или закрепленным на стене складным сидением, расположенным на высоте не более 0,48 м. от уровня поддона, ручным душем, настенными поручнями. Глубина и длина сиденья должна быть не менее 0,5 м. Габариты поддона должны быть не менее 0,9х1,5 м, свободной зоны - не менее 0,8х1,5 м. В дверях доступных кабин следует предусматривать запирающее устройство с открыванием снаружи в экстренных случаях для оказания помощи и знаком индексации «занято/свободно». У входа в доступное помещение предусматривается знак доступности санитарно-гигиенического помещения для инвалидов на креслах-колясках. Доступные и универсальные кабины в уборных должны быть оборудованы системой тревожной сигнализации или системой двухсторонней громкоговорящей связи. Устройство вызова помощи душевых для маломобильных групп населения следует размещать под потолком и оснащать шнуром вызова красного цвета с двумя захватами красного цвета диаметром не менее 0,05 м, расположенными на высотах 0,8 м и 0,1 м над уровнем пола.

Мероприятия по обеспечению доступности для инвалидов следует выполнять в соответствии с требованиями Свода правил СП 59.13330.2020 «Доступность зданий и сооружений для маломобильных групп населения» (далее - СП 59.13330.2020), утверждённого приказом Министерства строительства и жилищно-коммунального хозяйства Российской Федерации от 30.12.2020 № 904/пр., Национального стандарта Российской Федерации ГОСТ Р 52875 - 2018 «Указатели тактильные наземные для инвалидов по зрению. Технические требования», утверждённого и введённого в действие приказом Федерального агентства по техническому регулированию и метрологии от 22.11.2018 № 1029 - ст; Национального стандарта Российской Федерации ГОСТ Р 51261 - 2017 «Устройства опорные стационарные реабилитационные. Типы и технические требования», утвержденного и введённого в действие приказом Федерального агентства по техническому регулированию и метрологии от 17.11.2017 № 1772 - ст.; Национального стандарта Российской Федерации ГОСТ Р 52131 - 2019 «Средства отображения информации знаковые для инвалидов. Технические требования», утверждённого и введённого в действие приказом Федерального агентства по техническому регулированию и метрологии от 29.08.2019 № 584 - ст; Национального стандарта Российской Федерации ГОСТ Р 51671-2020 «Средства связи и информации технические общего пользования, доступные для инвалидов»,

утверждённого и введённого в действие приказом Федерального агентства по техническому регулированию и метрологии от 30.11.2020 г. № 1203-ст; Приказа Министерства образования и науки Российской Федерации от 09.11.2015 № 1309 «Об утверждении Порядка обеспечения условий доступности для инвалидов объектов и предоставляемых услуг в сфере образования, а также оказания им при этом необходимой помощи» и иных нормативных правовых актов Российской Федерации, регламентирующих порядок обеспечения условий доступности для инвалидов.

До реконструкции или капитального ремонта объекта необходимо принять согласованные с одним из общественных объединений инвалидов, осуществляющих свою деятельность на территории городского округа меры для обеспечения доступа инвалидов к месту предоставления услуги либо, когда это возможно, обеспечить предоставление необходимых услуг по месту жительства инвалида или в дистанционном режиме в соответствии со ст. 15 Федерального закона от 24.11.1995 № 181-ФЗ «О социальной защите инвалидов в Российской Федерации».

4.Управленческое решение (проект)

4.1. Рекомендации по адаптации основных структурных элементов объекта:

№№ п \п	**Основные структурно-функциональные зоны объекта**	**Рекомендации по адаптации объекта(вид работы)***
1	Территория, прилегающая к зданию (участок)	Капитальный ремонт, ТСР
2	Вход (входы) в здание	Капитальный ремонт, ТСР
3	Путь (пути) движения внутри здания (в т.ч. пути эвакуации)	Капитальный, текущий ремонты, ТСР
4	**Зона целевого назначения здания (целевого посещения объекта)**	**Текущий ремонт, ТСР**
5	Санитарно-гигиенические помещения	Капитальный ремонт, ТСР
6	Система информации на объекте (на всех зонах)	Текущий ремонт, ТСР
7	Пути движения к объекту (от остановки транспорта)	Не нуждаются
8.	**Все зоны и участки**	Капитальный и текущий ремонты, ТСР

* - указывается один из вариантов (видов работ): не нуждается; ремонт (текущий, капитальный); индивидуальное решение с ТСР; технические решения невозможны - организация альтернативной формы обслуживания

4.2. Период проведения работ -
(указывается наименование документа: программы, плана)
4.3 Ожидаемый результат (по состоянию доступности) после выполнения работ по адаптации: ДП-И (Г, О, С, У), ДУ (К)
Оценка результата исполнения программы, плана (по состоянию доступности)-
4.4. Для принятия решения требуется, не требуется (нужное подчеркнуть):
4.4.1. согласование на Комиссии -

(наименование Комиссии по координации деятельности в сфере обеспечения доступной среды жизнедеятельности для инвалидов и других МГН)
4.4.2. согласование работ с надзорными органами (в сфере проектирования и строительства, архитектуры, охраны памятников, другое - указать) -
4.4.3. техническая экспертиза; разработка проектно-сметной документации -
4.4.4. согласование с вышестоящей организацией (собственником объекта) -
4.4.5.согласование с общественными организациями инвалидов - не имеется

4.4.6. другое _____

Имеется заключение уполномоченной организации о состоянии доступности объекта (наименование документа и выдавшей его организации, дата) -

4.5. Информация может быть размещена (обновлена) на Карте доступности субъекта Российской Федерации www.zhit-vmeste.ru

5. Особые отметки

Приложения:

Результаты обследования:

1. Территории, прилегающей к объекту на ___ 2__ л.
2. Входа (входов) в здание на ___ 5 __ л.
3. Путей движения в здании на ___ 8 __ л.
4. Зоны целевого назначения объекта на ___ 3__ л.
5. Санитарно-гигиенических помещений на ___ 4__ л.
6. Системы информации (и связи) на объекте на _7 л.

Результаты фотофиксации на объекте _81_ фото_ на _15_ л.

Поэтажные планы, паспорт __-____, на __-____ л.

Другое (в том числе дополнительная информация о путях движения к объекту)

Руководитель
рабочей группы:
Заместитель директора по общим
вопросам и профессиональному
обучению ГАПОУ РК «КМК» Р.А. Пинчук
(должность,Ф.И.О.) (подпись)

Члены рабочей группы:
Начальник административно -
хозяйственного подразделения
ГАПОУ РК«КМК» Л.А. Черкасс
(должность,Ф.И.О.) (подпись)

Социальный педагог
ГАПОУ РК «КМК» Н.А. Бондарева
(должность,Ф.И.О.) (подпись)

Главный специалист отдела
по вопросам доступности
департамента труда и социальной
защиты населения администрации
города Симферополя Э.В. Киселева
(должность, Ф.И.О.) (подпись)

Председатель Ассоциации
инвалидов и общественных
организаций инвалидов РК Д.С. Кучмий
(должность, Ф.И.О.) (подпись)

Управленческое решение согласовано "_-__" ____-____ 20___ г. (протокол N__-___)
Комиссией (название)___-_____

Приложение 1
к Акту обследования ОСИ
к паспорту доступности ОСИ
№ 1 от "17" октября 2022 г.

I Результаты обследования:

1. Территории, прилегающей к зданию (участка)
ГАПОУ РК «Крымский многопрофильный колледж»
(общежитие)
г. Симферополь, ул. Будённого, 28

N п/п	Наименование функционально-планировочного элемента	Наличие элемента			Выявленные нарушения и замечания		Работы по адаптации объектов	
		есть/ нет	N на плане	N фото	Содержание	Значимо для инвалида (категория)	Содержание	Виды работ
1.1	Вход (входы) на территорию	есть	-	9, 10	Отсутствует информация о наименовании объекта у входа на территорию. Отсутствует кнопка вызова сотрудника персонала. Имеются перепады высот пешеходного пути в виде двух ступеней.	Все Все К, О, С	Входы на земельный участок следует оборудовать доступными для МГН элементами информации об объекте. Кнопка вызова должна находиться на высоте 1,0-1,20 м от уровня пешеходной зоны и место установки обозначается знаком - пиктограммой «Инвалид». Места изменения высот поверхностей пешеходных путей выполняются плавным понижением с уклоном не более 1:20.	КР, ТСР
1.2	Путь (пути)	есть	-	24 -	Поверхность	Все	Капитальный	КР, ТСР

	движения на территории			25	прилегающей территории не ровная и имеет разрушения асфальтобетон - ного покрытия.		ремонт поверхности прилегающей территории.	
1.3	Лестница (наружная)	нет	-	-	-	-	-	-
1.4	Пандус (наружный)	нет	-	-	-	-	-	-
1.5	Автостоянка и парковка	нет	-	-	-	-	-	-
	ОБЩИЕ требования к зоне						Обеспечить беспрепятствен ное передвижение МГН	

II Заключение по зоне:

Наименование структурно-функциональной зоны	Состояние доступности* (к пункту 3.4 Акта обследования ОСИ)	Приложение		Рекомендации по адаптации (вид работы)** к пункту 4.1 Акта обследования ОСИ
		N на плане	N фото	
Территории, прилегающей к зданию (участка)	ВНД	-	9, 10, 24-25	КР, ТСР

указывается: ДП-В - доступно полностью всем; ДП-И (К, О, С, Г, У) - доступно полностью избирательно (указать категории инвалидов); ДЧ-В - доступно частично всем; ДЧ-И (К, О, С, Г, У) - доступно частично избирательно (указать категории инвалидов); ДУ - доступно условно, ВНД - недоступно

** указывается один из вариантов: не нуждается; ремонт (текущий, капитальный); индивидуальное решение с ТСР; технические решения невозможны - организация альтернативной формы обслуживания

Комментарий к заключению:

Имеются два входа на территорию общежития ГАПОУ РК «КМК», у которых имеются перепады высоты пешеходного пути в виде двух ступеней, не обустроенные плавным понижением с уклоном не более 1:20 и отсутствуют таблички о наименовании объекта, в том числе для инвалидов по зрению. Рекомендуется хотя бы на одном входе обустроить перепад высоты и у калитки этого входа предусмотреть табличку о наименовании объекта, доступную также для инвалидов по зрению, выполненную в рельефном плоско -выпуклом формате и продублированную шрифтом Брайля. Кроме этого, для получения необходимой информации, у калитки рекомендуется установить кнопку вызова сотрудника персонала. Кнопка должна располагаться на высоте 1,0 - 1,20 м от уровня пешеходной зоны и непосредственно над кнопкой обозначаться соответствующим знаком - пиктограммой «Инвалид».

Поверхность прилегающей территории объекта не ровная, имеет разрушения асфальтобетонного покрытия. Рекомендуется провести капитальный ремонт поверхности прилегающей территории.

Приложение 2
к Акту обследования ОСИ
к паспорту доступности ОСИ
№ 1 от " 17 " октября 2022г.

I Результаты обследования:

2. Входа (входов) в здание
ГАПОУ РК «Крымский многопрофильный колледж»
(общежитие)
г. Симферополь, ул. Будённого, 28

N п/п	Наименование функционально-планировочного элемента	Наличие элемента			Выявленные нарушения и замечания		Работы по адаптации объектов	
		есть/ нет	N на плане	N фото	Содержание	Значимо для инвалида (категория)	Содержание	Виды работ
2.1	Лестница (наружная) - главный вход	есть		10, 11	Отсутствие предупреждающих тактильно-контрастных наземных указателей. Поверхность ступеней лестничного марша облицована плиткой, допускающей скольжение при намокании. Отсутствие пандуса или подъёмного устройства.	С Все К	Предупреждающие тактильно-контрастные наземные указатели предусматриваются на расстоянии 0,3 м от внешнего края проступи верхней и нижней ступеней. Покрытие прохожей части лестниц должно быть ровным, не допускающим скольжение при намокании. Обустройство пандусом или подъёмным устройством	КР, ТСР
2.2	Пандус (наружный)	нет		-	-	-	-	-
2.3	Входная площадка: - главный вход; - запасные входы/выходы	есть		12 23, 27-28	Поверхность входной площадки облицована плиткой, допускающей скольжение при намокании (главный вход). Не обустроены пандусами перепады высот входных площадок в виде	Все К	Предусмотреть покрытие, не допускающее скольжение при намокании. Обустройство пандусами.	КР, ТСР

					одной и двух ступеней (два входа). Поверхности ступеней и входной площадки имеют разрушения (один вход).	Все	Ремонт поверхностей ступеней и входной площадки.	
2.4	Двери (входные) - главный вход; - запасные входы/выходы	есть		13-15 23, 27-30	Дверные проёмы шириной в свету 0,64 м (главный вход), по 0,77 м. (запасные входы/выходы).	К	Дверные проёмы должны иметь ширину в свету не менее 0,9 м.	КР, ТСР
					Пороги в дверных проёмах высотой до 0,045 м. (запасные входы/выходы).	К, О	Дверные проёмы не должны иметь порогов, в случае необходимости их высота не должна превышать 0,014 м.	
					Отсутствие контрастной маркировка на прозрачном полотне входной двери (главный вход).	С	Контрастная маркировка предусматривается в форме прямоугольника высотой не менее 0,1 м и шириной не менее 0,2 м или в форме круга диаметром от 0,1 до 0,2 м. на двух уровнях: 0,9-1,0 м и 1,30-1,4 м. Маркировка должна быть нанесена с обеих сторон дверного полотна.	
					Не отрегулированы дверные доводчики.	Все	Входные двери должны быть оборудованы доводчиками, обеспечивающим и задержку автоматического закрывания дверей продолжительностью не менее 5 секунд. Усилие открывания двери не должно превышать 50Нм.	
2.5	Тамбур	нет		-	-	-	-	-
	ОБЩИЕ требования к						Обеспечена доступность для	

	зоне						всех категорий инвалидов.	

II Заключение по зоне:

Наименование структурно-функциональной зоны	Состояние доступности* (к пункту 3.4 Акта обследования ОСИ)	Приложение		Рекомендации по адаптации (вид работы)** к пункту 4.1 Акта обследования ОСИ
		N на плане	N фото	
Вход (входы) в здание	ВНД (К, О, С), ДЧ-И (Г, У)		10-15, 23, 27-30	КР, ТСР

* указывается: ДП-В - доступно полностью всем; ДП-И (К, О, С, Г, У) - доступно полностью избирательно (указать категории инвалидов); ДЧ-В - доступно частично всем; ДЧ-И (К, О, С, Г, У) - доступно частично избирательно (указать категории инвалидов); ДУ - доступно условно, ВНД - недоступно

** указывается один из вариантов: не нуждается; ремонт (текущий, капитальный); индивидуальное решение с ТСР; технические решения невозможны - организация альтернативной формы обслуживания.

Комментарий к заключению:

У главного входа в здание отсутствует информирующая табличка о наименовании объекта для инвалидов по зрению, выполненная в рельефном плоско - выпуклом формате.

Имеются три входа в здание, а именно, главный вход и два запасных входа/выхода. На главном входе имеется лестничный марш не обустроенный пандусом или подъёмным устройством для инвалидов-колясочников. На запасных входах-выходах входные площадки имеют перепады высоты в виде ступеней также не обустроенные пандусами или подъёмными устройствами. Для инвалидов-колясочников рекомендуется главный вход обустроить вертикальной подъёмной платформой, а запасные входы/выходы пандусами.

Приложение 3
к Акту обследования ОСИ
к паспорту доступности ОСИ
№ 1 от "17" октября 2022г.

I Результаты обследования:

3. Пути (путей) движения внутри здания (в т.ч. путей эвакуации)

ГАПОУ РК «Крымский многопрофильный колледж»
(общежитие)
г. Симферополь, ул. Будённого, 28

N п/п	Наименование функционально-планировочного элемента	Наличие элемента			Выявленные нарушения и замечания		Работы по адаптации объектов	
		есть/ нет	N на плане	N фото	Содержание	Значимо для инвалида (категория)	Содержание	Виды работ
3.1	Коридор, фойе	есть		16-21, 33-44	Не полная визуальная информация. Отсутствие информации о месте расположения целевых зон. Отсутствие информации для инвалидов по зрению.	Все Все С	Предусмотреть информацию с указанием мест расположения целевых зон, в том числе для инвалидов по зрению. Предусмотреть информацию на контрастном фоне с размерами знаков, соответствующими расстоянию распознавания. На стене со стороны дверной ручки на высоте от 1,20 до 1,60 м. установить информацию о наименовании помещений рельефными знаками с дублированием шрифтом Брайля.	ТР, ТСР
3.2	Лестница (внутри здания)	есть		19, 22, 29, 45-47, 57	Отсутствие контрастной маркировки краевых ступеней лестничных маршей.	С	На проступях краевых ступеней лестничных маршей должны быть нанесены одна или несколько противоскользящих полос общей шириной 0,08-0,1 м., контрастных с поверхностью	КР, ТСР

							ступени (например: жёлтого цвета).	
					Лестничный марш (3 ступени по 0,15 м) внутри помещения на входе в кабинет коменданта общежития не обустроен пандусом или подъёмным устройством. Отсутствие подъемного устройства.	К	Для перемещения по лестничным маршам инвалидов-колясочников предусматривается наличие подъёмного устройства.	
					Отсутствие ограждения с поручнями вдоль лестничных маршей в холле и в кабинете коменданта.	О	Поручни располагаются с двух сторон по всей длине лестничного марша на высоте 0,9 м.	
					Ступени лестниц частично имеют разрушения.	О, С, Г, У	Ступени лестниц должны быть ровными.	
3.3	Пандус (внутри здания)	нет		-	-	-	-	-
3.4	Лифт пассажирский (или подъемник)	нет		-	-	-	-	-
3.5	Двери внутренние (в том числе в санитарно-гигиенических помещениях)	есть		30, 34, 36, 38, 40, 44,48-56	Ширина дверных полотен однопольных дверей от 0,60 до 0,80 м.	К	Ширина дверных полотен и открытых проёмов в стене, а также выходов из помещений коридоров на лестничную клетку должна быть не менее 0,9м.	КР, ТСР
					Пороги в дверных проёмах высотой от 0,03 до 0,06 м.	К,О	Дверные проёмы не должны иметь порогов.	
3.6	Пути эвакуации (в т.ч. зоны безопасности)	есть	-	20-23, 27, 28, 29-36, 40, 42-47	Отсутствие контрастной маркировки ступеней лестничных маршей и поручней лестничных маршей,	Все	Предусмотреть указатели путей эвакуации, контрастную маркировку лестничных маршей и поручней лестничных	КР, ТСР

					указателей путей эвакуации. Наличие высоких порогов в дверных проёмах и узких дверных проёмов.		маршей, расширение дверных проёмов, и обустройство порогов.	
ОБЩИЕ требования к зоне							Удобное и беспрепятственно е передвижение МГН внутри здания	

I Заключение по зоне:

Наименование структурно-функциональной зоны	Состояние доступности* (к пункту 3.4 Акта обследования ОСИ)	Приложение		Рекомендации по адаптации (вид работы)** к пункту 4.1 Акта обследования ОСИ
		N на плане	N фото	
Пути (путей) движения внутри здания (в т.ч. путей эвакуации)	ВНД		16-23, 27-57	КР, ТР, ТСР

* указывается: ДП-В - доступно полностью всем; ДП-И (К, О, С, Г, У) - доступно полностью избирательно (указать категории инвалидов); ДЧ-В - доступно частично всем; ДЧ-И (К, О, С, Г, У) - доступно частично избирательно (указать категории инвалидов); ДУ - доступно условно, ВНД - недоступно

** указывается один из вариантов: не нуждается; ремонт (текущий, капитальный); индивидуальное решение с ТСР; технические решения невозможны - организация альтернативной формы обслуживания

Комментарий к заключению:

Объект оборудован системой оповещения и управления эвакуацией людей при пожаре, оповещения о стихийных бедствиях и экстремальных ситуациях, предусматривающей свето-звуковое оповещение для МГН. Имеются световые табло эвакуационных путей «Выход». Пути эвакуации обозначены отдельными символами лишь вдоль лестничных маршей. Отсутствуют указатели путей эвакуации в здании, контрастная маркировка ступеней и поручней лестничных маршей. Поручни лестниц на путях эвакуации в зданиях должны контрастировать с окружающей средой. В условиях темноты они должны иметь яркостный контраст за счёт применения фотолюминесцентных материалов либо источников искусственной подсветки.

На входе в холле имеется контрольно-пропускное устройство с турникетом шириной прохода 0,50 м. Для пропуска инвалидов на креслах-колясках применяются турникеты шириной в свету не менее 0,95 м. Однако, дополнительно к турникету предусмотрен боковой проход шириной 1,20 м. для обеспечения эвакуации инвалидов на креслах-колясках и других маломобильных групп населения.

Ступени лестниц частично имеют разрушения.

Приложение 4
к Акту обследования ОСИ
к паспорту доступности ОСИ
№ 1 от"17 " октября 2022г.

I Результаты обследования:

4. Зоны целевого назначения здания (целевого посещения объекта)
Вариант I - зона обслуживания инвалидов
ГАПОУ РК «Крымский многопрофильный колледж»
(общежитие)
г. Симферополь, ул. Будённого, 28

N п/п	Наименование функционально-планировочного элемента	Наличие элемента			Выявленные нарушения и замечания		Работы по адаптации объектов	
		есть/ нет	N на плане	N фото	Содержание	Значимо для инвалида (категория)	Содержание	Виды работ
4.1	Кабинетная форма обслуживания: - кабинет коменданта общежития	есть	-	62	Отсутствие специализированного оборудования для слабослышащих.	Г	Наличие прибора усиления звука индивидуального пользования.	ТСР
4.2	Зальная форма обслуживания - жилые комнаты; - кухни;	есть	-	52, 59-61, 64	Отсутствуют выделенные места для инвалидов. Выключатели расположены на высоте более 0,85 м от уровня пола.	К, О, С К	Предусмотреть доступные жилые комнаты (секции) для инвалидов. Выключатели следует располагать на высоте 0,85 - 1,1 м. от уровня пола.	ТР, ТСР
4.3	Прилавочная форма обслуживания:	нет	-	-	-	-	-	-
4.4	Форма обслуживания с перемещением по маршруту	нет	-	-	-	-	-	-
4.5	Кабина индивидуального обслуживания	нет	-	-	-	-	-	-
	ОБЩИЕ требования к зоне							

I Заключение по зоне:

Наименование структурно-функциональной зоны	Состояние доступности* (к пункту 3.4 Акта обследования ОСИ)	Приложение		Рекомендации по адаптации (вид работы)** к пункту 4.1 Акта обследования ОСИ
		N на плане	N фото	
Зоны целевого назначения объекта	ВНД	-	52, 59-62, 64	ТР, ТСР

*** указывается**: ДП-В - доступно полностью всем; ДП-И (К, О, С, Г, У) - доступно полностью избирательно (указать категории инвалидов); ДЧ-В - доступно частично всем; ДЧ-И (К, О, С, Г, У) - доступно частично избирательно (указать категории инвалидов); ДУ - доступно условно, ВНД - недоступно

** указывается один из вариантов: не нуждается; ремонт (текущий, капитальный); индивидуальное решение с ТСР; технические решения невозможны - организация альтернативной формы обслуживания

Комментарий к заключению:

Для обеспечения доступности объекта для инвалидов с нарушением слуха рекомендуется предусмотреть приобретение прибора разборчивости звуковой информации («индукционная петля» или другие индивидуальные беспроводные устройства), либо, в случае необходимости, организовать услугу по сурдопереводу.

Приложение 5
к Акту обследования ОСИ
к паспорту доступности ОСИ
№ 1 от " 17 " октября 2022г.

I Результаты обследования:
5.Санитарно-гигиенических помещений
ГАПОУ РК «Крымский многопрофильный колледж»
(общежитие)
г. Симферополь, ул. Будённого, 28

N п/п	Наименование функционально-планировочного элемента	Наличие элемента			Выявленные нарушения и замечания		Работы по адаптации объектов	
		есть/ нет	N на плане	N фото	Содержание	Значимо для инвалида (категория)	Содержание	Виды работ
5.1	Туалетная комната	есть		65-66, 70-76, 79-81	Отсутствует доступная туалетная комната для инвалидов. Отсутствие тревожной сигнализации.	К, О, С	Доступная туалетная кабинка в санитарно-гигиеническом помещении должна быть шириной - 1,65 м, глубиной - 2,20 м, ширина двери 0,90 м., пороги и перепады высот пола не более 0,014 м, в которой следует предусматривать установку стационарных и откидных опорных поручней у унитаза, поворотных или откидных сидений, унитазы имеющие опору для спины, пространство рядом с унитазом шириной не менее 0,8 м для размещения кресла - коляски, крючки для одежды, костылей и тростей. В кабине должно быть свободное пространство диаметром 1,4 м для разворота кресла - коляски. Доступная кабинка должна	КР, ТСР

							быть оборудована системой тревожной сигнализации или системой двухсторонней громкоговорящей связи.	
5.2	Душевая/ ванная комната	есть	-	67-69, 77-78	Отсутствуют доступные душевые кабинки. Поддоны с порогом от 0,03 до 0,30 м. Отсутствует тревожная сигнализация.	К, О, С	Доступная душевая кабинка для МГН должна быть оборудована переносным или закрепленным на стене складным сидением, расположенным на высоте не более 0,48 м. от уровня поддона, ручным душем, настенными поручнями. В дверях доступных кабин следует предусматривать запирающее устройство с открыванием снаружи в экстренных случаях для оказания помощи и знаком индексации «занято/свободно» Предусматривают - ся душевые кабинки с нескользким полом и поддоном без порога. Габариты поддона должны быть не менее 0,9х1,5м, свободной зоны - не менее 0,8х1,5 м. Доступные помещения должны быть оборудованы системой тревожной сигнализации или системой двухсторонней громкоговоряще й связи.	КР, ТСР

5.3	Бытовая комната (прачечная)	есть	-	63	-	-	-	-
	ОБЩИЕ требования к зоне						Предусмотреть санитарно-гигиеническое помещение для инвалидов	

II Заключение по зоне:

Наименование структурно-функциональной зоны	Состояние доступности* (к пункту 3.4 Акта обследования ОСИ)	Приложение		Рекомендации по адаптации (вид работы)** к пункту 4.1 Акта обследования ОСИ
		N на плане	N фото	
Санитарно-гигиенические помещения	ДЧ-И (Г, У), ВНД (К, О, С)		63, 65-81	КР, ТСР

* указывается: ДП-В - доступно полностью всем; ДП-И (К, О, С, Г, У) - доступно полностью избирательно (указать категории инвалидов); ДЧ-В - доступно частично всем; ДЧ-И (К, О, С, Г, У) - доступно частично избирательно (указать категории инвалидов); ДУ - доступно условно, ВНД - недоступно

** указывается один из вариантов: не нуждается; ремонт (текущий, капитальный); индивидуальное решение с ТСР; технические решения невозможны - организация альтернативной формы обслуживания

Комментарий к заключению:

Рекомендуется оборудовать доступное санитарно-гигиеническое помещение для инвалидов (туалет и душевую), в которых установить стационарные и откидные опорные поручни у унитаза, крючки для костылей и тростей, и систему тревожной сигнализации или систему двухсторонней громкоговорящей связи.

Приложение 6
к Акту обследования ОСИ
к паспорту доступности ОСИ
№ 1 от " 17 " октября 2022г.

I Результаты обследования:

6. Система информации на объекте

ГАПОУ РК «Крымский многопрофильный колледж»
(общежитие)
г. Симферополь, ул. Будённого. 28

N п/п	Наименование функционально-планировочного элемента	Наличие элемента			Выявленные нарушения и замечания		Работы по адаптации объектов	
		есть /нет	N на плане	N фото	Содержание	Значимо для инвалида (категория)	Содержание	Виды работ
6.1	Визуальные средства	есть	-	13, 20-21, 32-33, 35, 38, 40, 43-44, 46, 48-49, 51, 53, 55	Не полная и не нормативная информация.	Г, К, О, У	Организовать размещение комплексной системы информации на всех зонах объекта.	ТР, ТСР
6.2	Акустические средства	есть	-	-	-			
6.3	Тактильные средства	нет	-	-	Отсутствие информации	С		
	ОБЩИЕ требования к зоне				Нарушены требования непрерывности информации, своевременного ориентирования и однозначного опознания объектов и мест посещения	К, О, С, Г, У		

II Заключение по зоне:

Наименование структурно-функциональной зоны	Состояние доступности* (к пункту 3.4 Акта обследования ОСИ)	Приложение		Рекомендации по адаптации (вид работы)** к пункту 4.1 Акта обследования ОСИ
		N на плане	N фото	
Система информации на объекте	ВНД (С), ДЧ-И (Г, О, У, К)		13, 20-21, 32-33, 35, 38, 40, 43-44, 46, 48-49, 51, 53, 55	ТР, ТСР

* указывается: ДП-В - доступно полностью всем; ДП-И (К, О, С, Г, У) - доступно полностью избирательно (указать категории инвалидов); ДЧ-В - доступно частично всем; ДЧ-И (К, О, С, Г, У) - доступно частично избирательно (указать категории инвалидов); ДУ - доступно условно, ВНД - недоступно

** указывается один из вариантов: не нуждается; ремонт (текущий, капитальный); индивидуальное решение с ТСР; технические решения невозможны - организация альтернативной

формы обслуживания

Комментарий к заключению: Внутри здания визуальные средства информирования предусмотрены не в полном объёме. Отсутствует информация о размещении функциональных зон в здании, отсутствуют указатели путей эвакуации. Рекомендуется визуальную информацию расположить на контрастном фоне с размерами знаков, соответствущими расстоянию распознавания. Применяемая визуальная информация должна быть идентичной в пределах здания. Для инвалидов с нарушениями зрения информация совсем не предусмотрена.

фото 1

фото 2

фото 3

фото 4

Фото 5

фото 6

фото 7

фото 8

фото 9

фото 10

фото 11

фото 12

фото 13

фото 14

фото 15

фото 16

фото 17

фото 18

фото 19

фото 20



фото 21

фото 22



фото 23

фото 24

фото 25

фото 26

фото 27

фото 28

фото 29

фото 30

фото 31

фото 32



фото 33

фото 34

фото 35

фото 36

фото 37

фото 38

Фото 39



фото 40

Фото 41

фото 42

фото 43



фото 44

фото 45



фото 46



фото 47

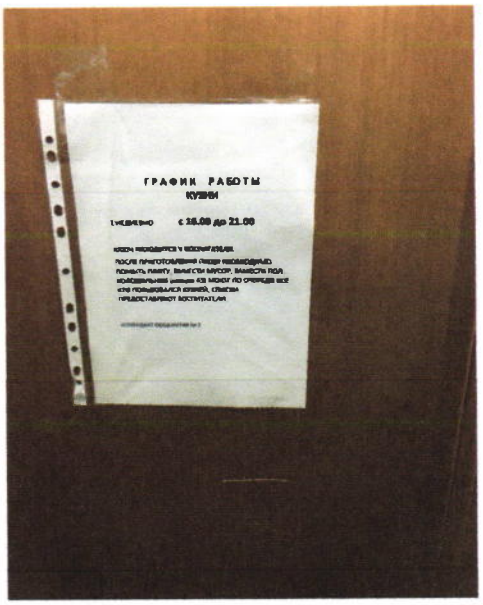

фото 48

фото 49



фото 50

фото 51

фото 52

фото 53



фото 54

фото 55

фото 56

фото 57

фото 58



фото 59



фото 60



фото 61

фото 62

фото 63

фото 64

фото 65

фото 66

фото 67



фото 68

Фото 69

фото 70

фото 71

фото 72

фото 73



фото 74

Фото 75

фото 76

фото 77

фото 78

фото 79

фото 80

фото 81